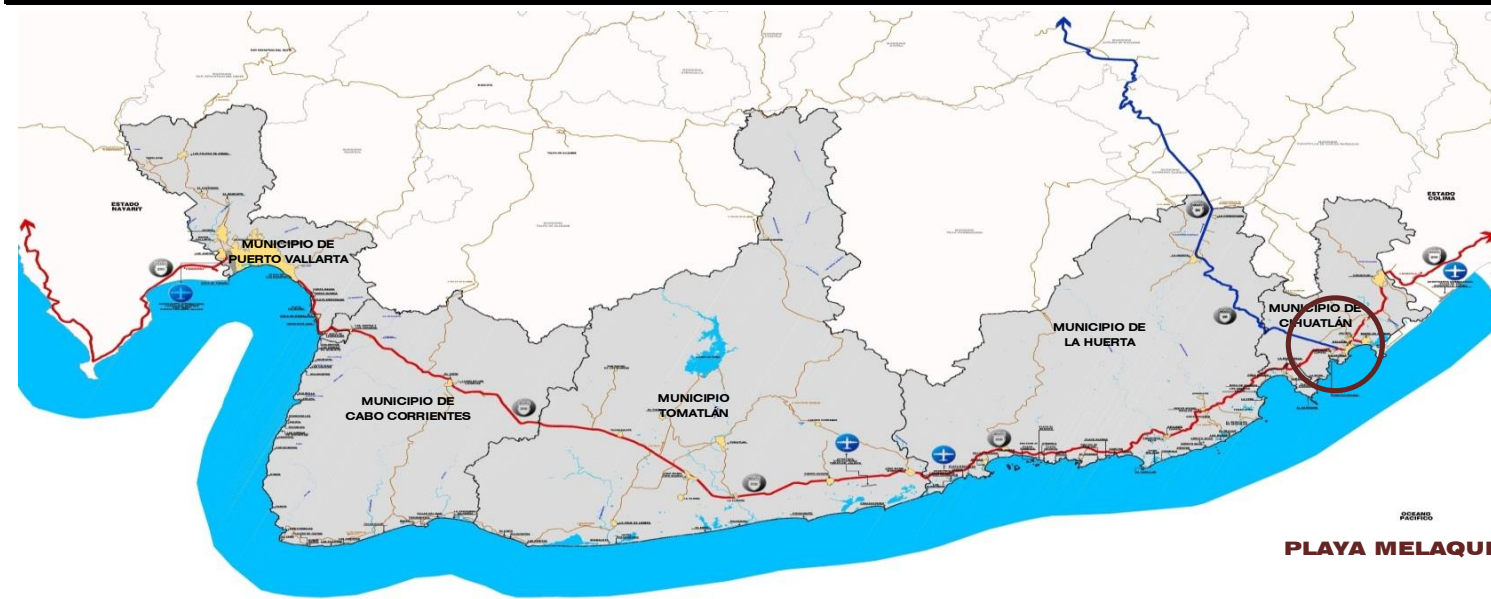


LOCALIZACIÓN EN EL ÁREA DE APLICACIÓN.



LOCALIZACIÓN EN ESTRATEGIA DEL PMETI.



INFORMACIÓN GENERAL.

SE LOCALIZA EN LA COSTA SUR DEL ESTADO DE JALISCO A 16 KM DE LA CABECERA MUNICIPAL CIHUATLAN, PARA LLEGAR SE DEBE DE TOMAR LA CARRETERA FEDERAL 200, AL OESTE CON UN TIEMPO ESTIMADO DE 18 MIN.

MELAQUE SE INTEGRA POR TRES COMUNIDADES COSTERAS QUE QUEDARON CONURBADAS, SAN PATRICIO, MELAQUE Y VILLA OBREGÓN.

ENTRE LAS ACTIVIDADES QUE SE PUEDEN REALIZAR EN MELAQUE ES LA NATACIÓN, EL SKIMBOARDING, EL BODYBOARD LA PESCA O BIEN REALIZAR CAMINATAS POR LA PLAYA, LA CUAL CUENTA CON UN OLEAJE SUAVE, PRINCIPALMENTE EN EL EXTREMO OESTE.

ACTIVIDADES TURÍSTICAS PROPUESTAS.

PESCA.
ACTIVIDADES ACUÁTICAS (SNORKEL, KAYAK).
CAMINATAS/SENDERISMO.

IMÁGENES DEL ESTADO FÍSICO ACTUAL.



VISTA PANORÁMICA DE LA PLAYA MELAQUE.




IMAGEN SATELITAL PLAYA MELAQUE.

RECOMENDACIONES DE ACCESIBILIDAD / DISEÑO UNIVERSAL.

EL ÁREA DE LA PLAYA EN GENERAL DEBERÁ CONTAR CON LOS SIGUIENTES ESPACIOS PARA LOS VISITANTES CON DISCAPACIDAD:

1. ESTACIONAMIENTO.
2. ACCESO.
3. ÁREA DE TRANSICIÓN.
4. RECEPCIÓN O CENTRO DE ATENCIÓN (RENTA DE EQUIPOS DE LANCHAS, CAÑAS DE PESCAR, KAYAK, SILLAS JOELETTE, BICICLETAS E INFORMACIÓN DEL RECORRIDO), UNIDAD DE PRIMEROS AUXILIOS, ÁREAS DE SERVICIOS Y ÁREAS INTERPRETATIVAS.
5. MOBILIARIO URBANO: BANCAS, LUMINARIAS, BOTES DE BASURA, PANELES INFORMATIVOS Y DE RUTA (VISUAL Y TÁCTILES (BRILLE)).
6. TALLERES DE REPARACIÓN DE EQUIPOS.

FACILIDADES SUGERIDAS POR TIPO DE ACTIVIDAD:

- PESCA:**
MUELLE O MALECÓN.
LANCHAS.
ANFIBIOS.
ESTANQUE Y/O CRIANZA DE PECES.
- ACTIVIDADES ACUÁTICAS:**
EQUIPO COMPLEMENTARIO ESQUÍ NÁUTICO.
EQUIPO PARA SNORKEL.
- CAMINATAS/SENDERISMO:**
SILLAS JOELLETE.
TRICICLOS PARA PERSONAS CON DISCAPACIDAD MOTRIZ.
BICICLETAS TÁNDEM PARA DEFICIENTES VISUALES.
ADECUACIÓN DE SENDEROS.

EJEMPLOS DE ACTIVIDADES TURÍSTICAS PROPUESTAS Y REALIZADOS EN OTROS PAÍSES.



MUELLE PARA PERSONAS CON DISCAPACIDAD LA PAZ BC




PESCA DE PONTEVEDRA, ESPAÑA



ESQUÍ NÁUTICO ADAPTADO BARRA DE MIÑO, ESPAÑA.



SNORKEL PARA PERSONAS CON DISCAPACIDAD EN BAHÍA AKUMAL.



bungee adaptado canada.

PLAYA ADAPTADA CUASTECOMATES, JALISCO.



SENDERISMO MADRID, ESPAÑA.

NOTAS GENERALES DE DISEÑO UNIVERSAL: TODAS LAS ÁREAS DEBEN ESTAR UNIDAS DEBIDAMENTE MEDIANTE LA ACCESIBILIDAD UNIVERSAL: / CAMINOS CON UN ANCHO MÍNIMO A 160 CM PARA PERMITIR LA CIRCULACIÓN, LA SUPERFICIE DEBERÁ SER DE UN MATERIAL ANTIDERRAPANTE, ESTABLE Y SEGURO. / LAS ALTURAS EN EL MUELLE DEBERÁN SER LAS ADECUADAS TANTO PARA PERSONAS EN SILLA DE RUEDAS COMO PARA PERSONAS QUE ESTÉN DE PIE. / LAS RAMPAS DEBERÁN TENER UNA PENDIENTE NO MAYOR A 10%. / IMPLEMENTAR CAMINOS QUE CONECTEN A LOS SERVICIOS YA INSTALADOS. / EL MOBILIARIO URBANO DEBERÁ ESTAR FUERA DE LOS SENDEROS PARA EVITAR OBSTRUIR LA CIRCULACIÓN Y GENERAR OBSTÁCULOS PARA LAS PERSONAS CON DISCAPACIDAD. / TODOS LOS MATERIALES TANTO DE LOS CAMINOS COMO DE LOS MOBILIARIOS DEBERÁN SER PROPIOS DE LA REGIÓN PARA EVITAR MODIFICAR LA IMAGEN URBANA. / EL ESTANQUE DEBERÁ CONTAR CON UNA PROFUNDIDAD QUE NO GENERE RIESGO PARA LAS PERSONAS DISCAPACITADAS, ADEMÁS CONTARÁ CON UN PEQUEÑO MUELLE PARA LOS QUE NO QUIERAN ACCEDER AL AGUA. / EN LAS ÁREAS INTERPRETATIVAS SE REALIZARÁN ACTIVIDADES QUE PERMITAN TANTO A LOS TURISTAS CON ALGUNA DISCAPACIDAD EXPERIMENTAR CON DIFERENTES ACTIVIDADES: MAQUETAS DE RECONOCIMIENTO TÁCTIL, OLORES, ETC. / LOS MATERIALES QUE SE UTILICEN SERÁN DE MANERA SOSTENIBLE. / LAS PARRILLAS DEBERÁN MEDIR ENTRE 45 O 60 CM DE ALTURA Y TENER UNA DISTANCIA DE LA MESA DE 150 CM. / LA VISIBILIDAD NO DEBE SER OBSTRUIDA, LAS ALTURAS MÁXIMAS DE LOS PASAMANOS SERÁN DE 80 CM.